







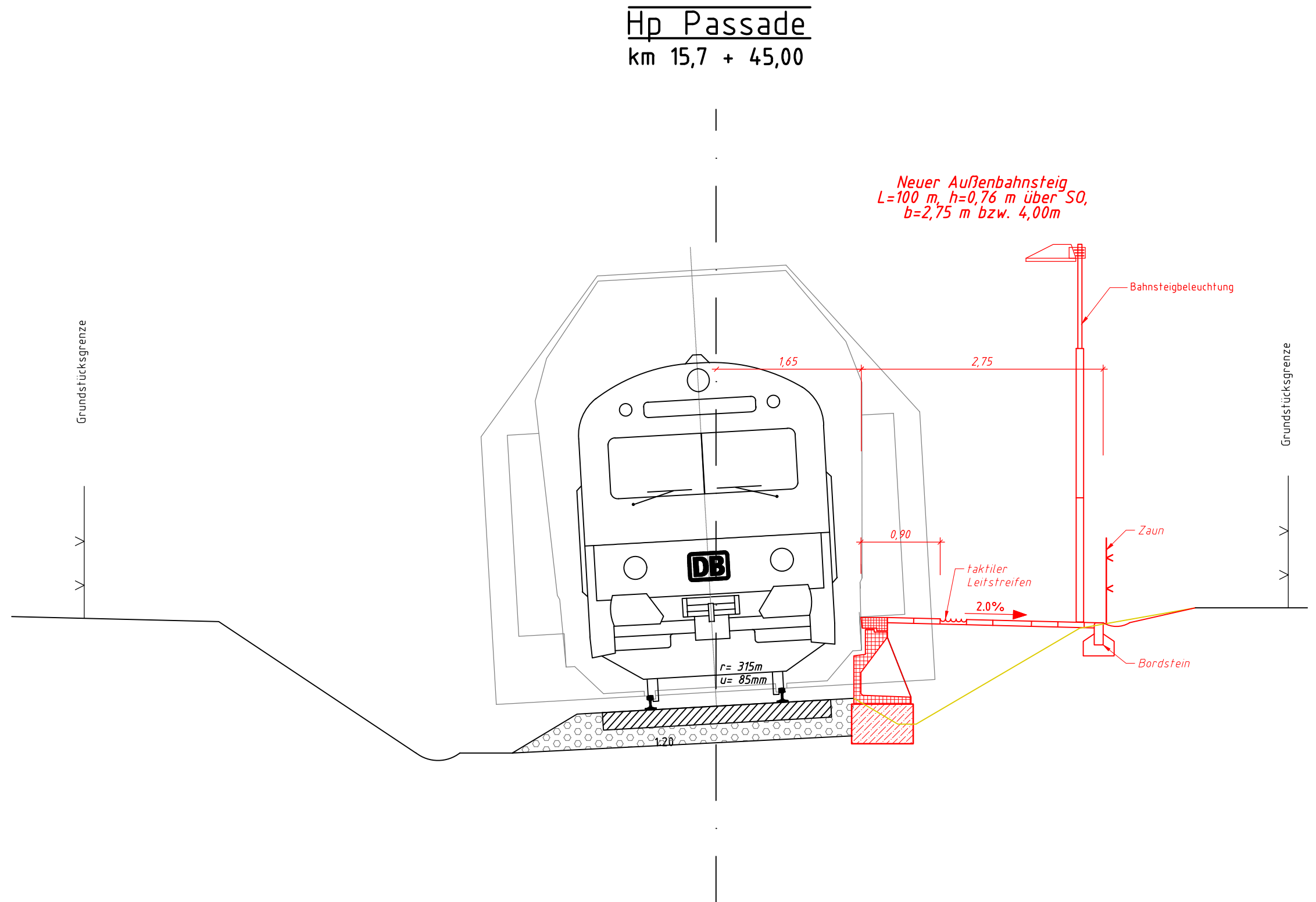


Legende:

-  Bettung
-  Planumsschutzschicht
-  Frostschutzschicht
-  Mutterbodenauftrag
-  Bestand
-  Abbruch
-  Neubau
-  Zaun



<table border="1" style="width: 100%; border-collapse: collapse;"> <tr> <th style="width: 5%;">Nr.</th> <th style="width: 85%;">Änderung</th> <th style="width: 5%;">Datum</th> <th style="width: 5%;">Name</th> </tr> <tr> <td colspan="4">im Auftrage: NAH.SH GmbH Nahverkehrsverbund Schleswig-Holstein Raiffeisenstraße 1 24103 Kiel </td> </tr> <tr> <td colspan="4">EIU: AKN Eisenbahn AG Rudolf-Diesel-Straße 2 24568 Kaltenkirchen </td> </tr> <tr> <td colspan="4">Planverfasser: AKN Eisenbahn AG Rudolf-Diesel-Straße 2 24568 Kaltenkirchen </td> </tr> </table>	Nr.	Änderung	Datum	Name	im Auftrage: NAH.SH GmbH Nahverkehrsverbund Schleswig-Holstein Raiffeisenstraße 1 24103 Kiel 				EIU: AKN Eisenbahn AG Rudolf-Diesel-Straße 2 24568 Kaltenkirchen 				Planverfasser: AKN Eisenbahn AG Rudolf-Diesel-Straße 2 24568 Kaltenkirchen 				<p style="text-align: center; font-weight: bold; color: red; font-size: 1.2em;">VORABZUG</p> <p style="text-align: center; color: red;">Planungsstand 04.04.2017</p> <p style="text-align: right;">Genehmigungsvermerk der Planfeststellungsbehörde:</p>
Nr.	Änderung	Datum	Name														
im Auftrage: NAH.SH GmbH Nahverkehrsverbund Schleswig-Holstein Raiffeisenstraße 1 24103 Kiel 																	
EIU: AKN Eisenbahn AG Rudolf-Diesel-Straße 2 24568 Kaltenkirchen 																	
Planverfasser: AKN Eisenbahn AG Rudolf-Diesel-Straße 2 24568 Kaltenkirchen 																	
<p>Baumaßnahme:</p> <p style="text-align: center;">Reaktivierung der Nebenbahn Kiel - Schönberger Strand</p> <p style="text-align: center;">Planfeststellungsabschnitt 2 Bau-Km 7,585 bis Bau-Km 24,0</p>	<p style="text-align: right;">AKN/A</p> <table border="1" style="width: 100%; border-collapse: collapse;"> <tr> <th></th> <th>Datum</th> <th>Name</th> </tr> <tr> <td>Planurspr.</td> <td></td> <td></td> </tr> <tr> <td>bearbeitet</td> <td>02.03.2017</td> <td>Schmolzi</td> </tr> <tr> <td>gezeichnet</td> <td>20.03.2017</td> <td>Lewerenz</td> </tr> </table> <p>Strecke: AK - SCS</p>		Datum	Name	Planurspr.			bearbeitet	02.03.2017	Schmolzi	gezeichnet	20.03.2017	Lewerenz				
	Datum	Name															
Planurspr.																	
bearbeitet	02.03.2017	Schmolzi															
gezeichnet	20.03.2017	Lewerenz															
<p>Planinhalt:</p> <p style="text-align: center; font-size: 1.2em;">Querschnitt</p> <p style="text-align: center;">zur Planfeststellung gem. § 18 AEG</p> <p style="text-align: center; font-size: 1.2em;">Hp Passade</p> <p style="text-align: center;">km 15,7 + 60,00</p> <p style="text-align: center;">Gemarkung Hagen</p>	<p>Streckenkilometer:</p> <p>Baukilometer: km 15,7+45</p> <p>Plannummer: EP_QS-AK-SCS-157-450</p> <p>Maßstab: 1:50</p> <table border="1" style="width: 100%; border-collapse: collapse;"> <tr> <th>Status</th> <th>VP</th> <th>EP</th> <th>AP</th> </tr> <tr> <td></td> <td></td> <td style="text-align: center;">X</td> <td></td> </tr> </table>	Status	VP	EP	AP			X									
Status	VP	EP	AP														
		X															