

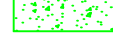





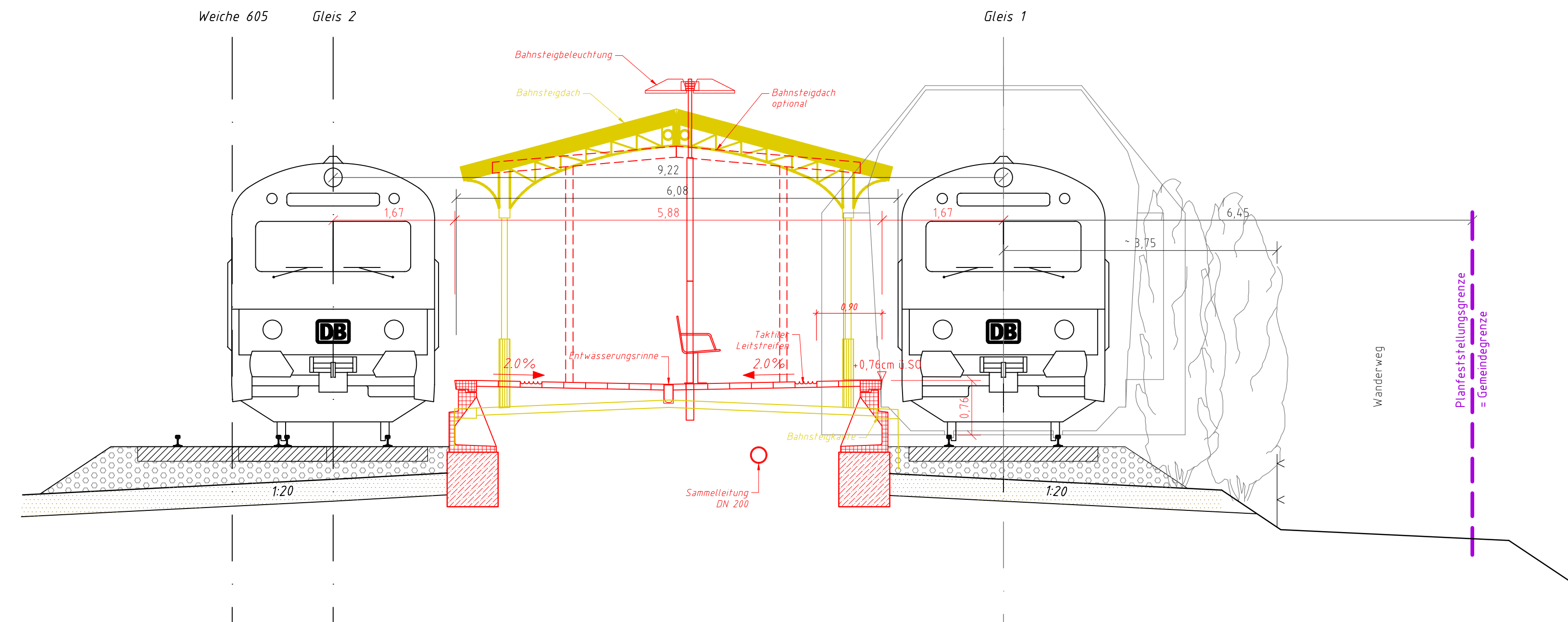


Legende:

-  Bettung
-  Planumsschutzschicht
-  Frostschutzschicht
-  Mutterbodenauftrag
-  Bestand
-  Abbruch
-  Neubau
-  Zaun

Bf Schönberger Strand
km 23,9 + 60,00



Planfeststellungsgrenze außerhalb des dargestellten Bereiches

Nr.	Änderung	Datum	Name												
im Auftrage:		Genehmigungsvermerk der Planfeststellungsbehörde:													
NAH.SH GmbH Nahverkehrsverbund Schleswig-Holstein Raiffeisenstraße 1 24103 Kiel															
EIU: AKN Eisenbahn AG Rudolf-Diesel-Straße 2 24568 Kaltenkirchen															
Planverfasser: AKN Eisenbahn AG Rudolf-Diesel-Straße 2 24568 Kaltenkirchen															
Baumaßnahme: Reaktivierung der Nebenbahn Kiel - Schönberger Strand Planfeststellungsabschnitt 2 Bau-Km 7,585 bis Bau-Km 24,0		AKN/A <table border="1"> <thead> <tr> <th></th> <th>Datum</th> <th>Name</th> </tr> </thead> <tbody> <tr> <td>Planurspr.</td> <td></td> <td></td> </tr> <tr> <td>bearbeitet</td> <td>01.03.2017</td> <td>Schmolzi</td> </tr> <tr> <td>gezeichnet</td> <td>15.03.2017</td> <td>Lewerenz</td> </tr> </tbody> </table>			Datum	Name	Planurspr.			bearbeitet	01.03.2017	Schmolzi	gezeichnet	15.03.2017	Lewerenz
	Datum	Name													
Planurspr.															
bearbeitet	01.03.2017	Schmolzi													
gezeichnet	15.03.2017	Lewerenz													
Planinhalt: Querschnitt zur Planfeststellung gem. § 18 AEG Bf Schönberger Strand km 23,9 + 60,00 Gemarkung Schönberg		Streckenkilometer: Baukilometer: km 23,9+60 Plannummer: EP_QS-AK-SCS-239-600 Maßstab: 1:50 <table border="1"> <thead> <tr> <th>Status</th> <th>VP</th> <th>EP</th> <th>AP</th> </tr> </thead> <tbody> <tr> <td></td> <td></td> <td>X</td> <td></td> </tr> </tbody> </table>		Status	VP	EP	AP			X					
Status	VP	EP	AP												
		X													