







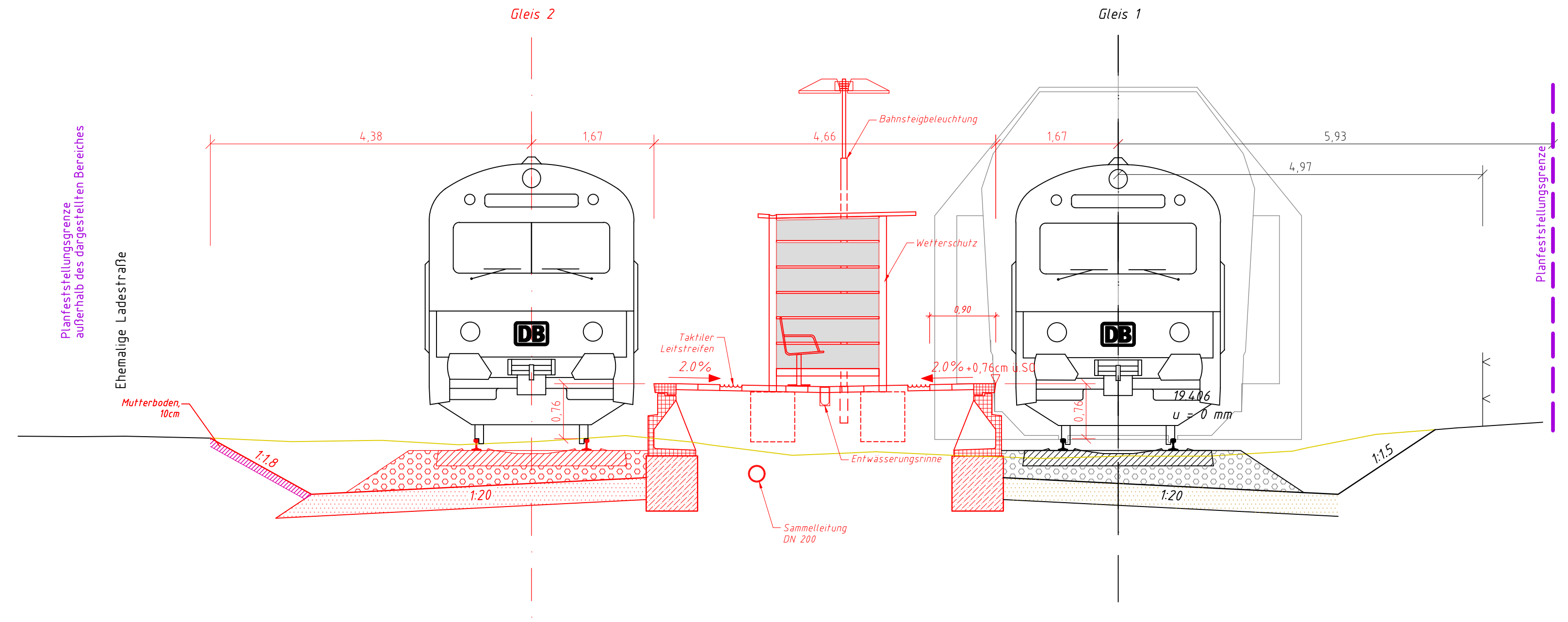


**Bf Schönkirchen**  
km 8,4 + 18,00

**Legende:**

-  Bettung
-  Planumsschutzschicht
-  Frostschutzschicht
-  Mutterbodenauftrag
-  Bestand
-  Abbruch
-  Neubau
-  Zaun



<table border="1" style="width: 100%; border-collapse: collapse;"> <tr> <td style="width: 50%;">Nr.</td> <td style="width: 50%;">Änderung</td> <td style="width: 50%;">Datum</td> <td style="width: 50%;">Name</td> </tr> <tr> <td colspan="2">im Auftrage: <b>NAH.SH GmbH</b> Nahverkehrsverbund Schleswig-Holstein Raiffeisenstraße 1 24103 Kiel</td> <td colspan="2">Genehmigungsvermerk der Planfeststellungsbehörde:</td> </tr> <tr> <td colspan="2">EIU: <b>AKN Eisenbahn AG</b> Rudolf-Diesel-Straße 2 24568 Kaltenkirchen</td> <td colspan="2" rowspan="2" style="text-align: center; vertical-align: middle;"><b>VORABZUG</b> Planungsstand 04.04.2017</td> </tr> <tr> <td colspan="2">Planverfasser: <b>AKN Eisenbahn AG</b> Rudolf-Diesel-Straße 2 24568 Kaltenkirchen</td> </tr> </table>	Nr.	Änderung	Datum	Name	im Auftrage: <b>NAH.SH GmbH</b> Nahverkehrsverbund Schleswig-Holstein Raiffeisenstraße 1 24103 Kiel		Genehmigungsvermerk der Planfeststellungsbehörde:		EIU: <b>AKN Eisenbahn AG</b> Rudolf-Diesel-Straße 2 24568 Kaltenkirchen		<b>VORABZUG</b> Planungsstand 04.04.2017		Planverfasser: <b>AKN Eisenbahn AG</b> Rudolf-Diesel-Straße 2 24568 Kaltenkirchen		<table border="1" style="width: 100%; border-collapse: collapse;"> <tr> <td colspan="3" style="text-align: center;">AKN/A</td> </tr> <tr> <td style="width: 33%;">Planurspr.</td> <td style="width: 33%;">Datum</td> <td style="width: 33%;">Name</td> </tr> <tr> <td>bearbeitet</td> <td>31.08.2015</td> <td>Metzger/Schmolzi</td> </tr> <tr> <td>gezeichnet</td> <td>01.09.2015</td> <td>Lewerenz</td> </tr> <tr> <td colspan="3" style="text-align: center;">Strecke: AK - SCS</td> </tr> <tr> <td colspan="3">Streckenkilometer:</td> </tr> <tr> <td colspan="3">Baukilometer: km 8,4 + 18</td> </tr> <tr> <td colspan="3">Plannummer: EP_QS-AK-SCS-084-180</td> </tr> <tr> <td colspan="3">Maßstab: 1:50</td> </tr> <tr> <td>Status</td> <td>VP</td> <td>EP</td> <td>AP</td> </tr> <tr> <td></td> <td></td> <td style="text-align: center;">X</td> <td></td> </tr> </table>	AKN/A			Planurspr.	Datum	Name	bearbeitet	31.08.2015	Metzger/Schmolzi	gezeichnet	01.09.2015	Lewerenz	Strecke: AK - SCS			Streckenkilometer:			Baukilometer: km 8,4 + 18			Plannummer: EP_QS-AK-SCS-084-180			Maßstab: 1:50			Status	VP	EP	AP			X	
Nr.	Änderung	Datum	Name																																															
im Auftrage: <b>NAH.SH GmbH</b> Nahverkehrsverbund Schleswig-Holstein Raiffeisenstraße 1 24103 Kiel		Genehmigungsvermerk der Planfeststellungsbehörde:																																																
EIU: <b>AKN Eisenbahn AG</b> Rudolf-Diesel-Straße 2 24568 Kaltenkirchen		<b>VORABZUG</b> Planungsstand 04.04.2017																																																
Planverfasser: <b>AKN Eisenbahn AG</b> Rudolf-Diesel-Straße 2 24568 Kaltenkirchen																																																		
AKN/A																																																		
Planurspr.	Datum	Name																																																
bearbeitet	31.08.2015	Metzger/Schmolzi																																																
gezeichnet	01.09.2015	Lewerenz																																																
Strecke: AK - SCS																																																		
Streckenkilometer:																																																		
Baukilometer: km 8,4 + 18																																																		
Plannummer: EP_QS-AK-SCS-084-180																																																		
Maßstab: 1:50																																																		
Status	VP	EP	AP																																															
		X																																																
<p>Baumaßnahme: Reaktivierung der Nebenbahn Kiel - Schönberger Strand Planfeststellungsabschnitt 2 Bau-Km 7,585 bis Bau-Km 24,0</p>		<p>Planinhalt: <b>Querschnitt</b> zur Planfeststellung gem. § 18 AEG <b>Bf Schönkirchen</b> km 8,4 + 18,00 Gemarkung Schönkirchen</p>																																																